

# Схема расположения границ

Публичный сервитут для размещения объекта "ТП № 160", расположенного по адресу: Волгоградская область, Среднеахтубинский район




Используемые условные знаки и обозначения:

Масштаб 1:2000




- объект электросетевого хозяйства


 - граница публичного сервитута

○1 - характерная точка границы публичного сервитута

**34:26:010201** - номер кадастрового квартала

**:8** - кадастровый номер земельного участка

 - граница кадастрового квартала

 - существующая часть границы, имеющиеся в ЕГРН сведения о которой достаточны для определения её местоположения