

Схема расположения границ публичного сервитута для размещения объекта "ТП № 560",
расположенного по адресу: Волгоградская область, Среднеахтубинский район

Среднеахтубинский муниципальный район
Фрунзенское сельское поселение




х. ЗАКУТСКИЙ

34:28:130005



Масштаб 1:2000


Используемые условные знаки и обозначения:

-  - объект электросетевого хозяйства
-  - граница публичного сервитута
-  01 - характерная точка границы публичного сервитута

34:26:010201 - номер кадастрового квартала

:8 - кадастровый номер земельного участка

 - граница кадастрового квартала

 - существующая часть границы, имеющиеся в ЕГРН сведения о которой достаточны для определения её местоположения